

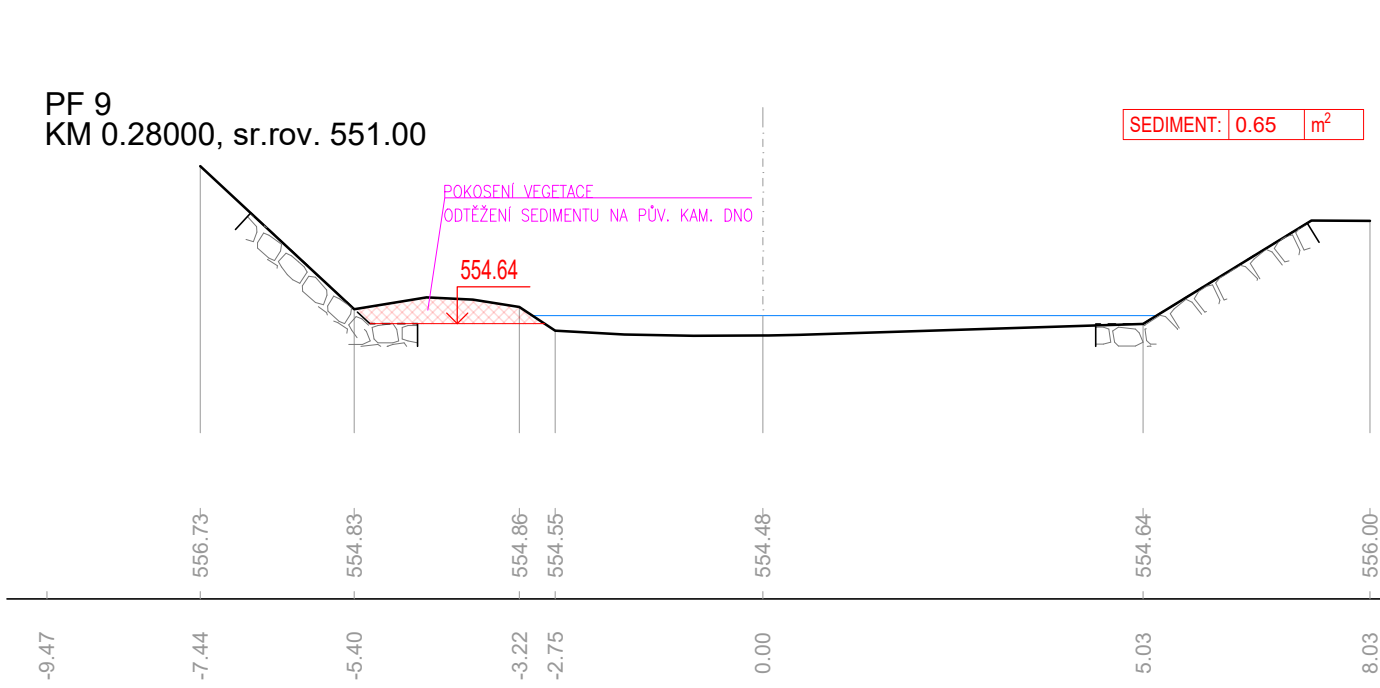
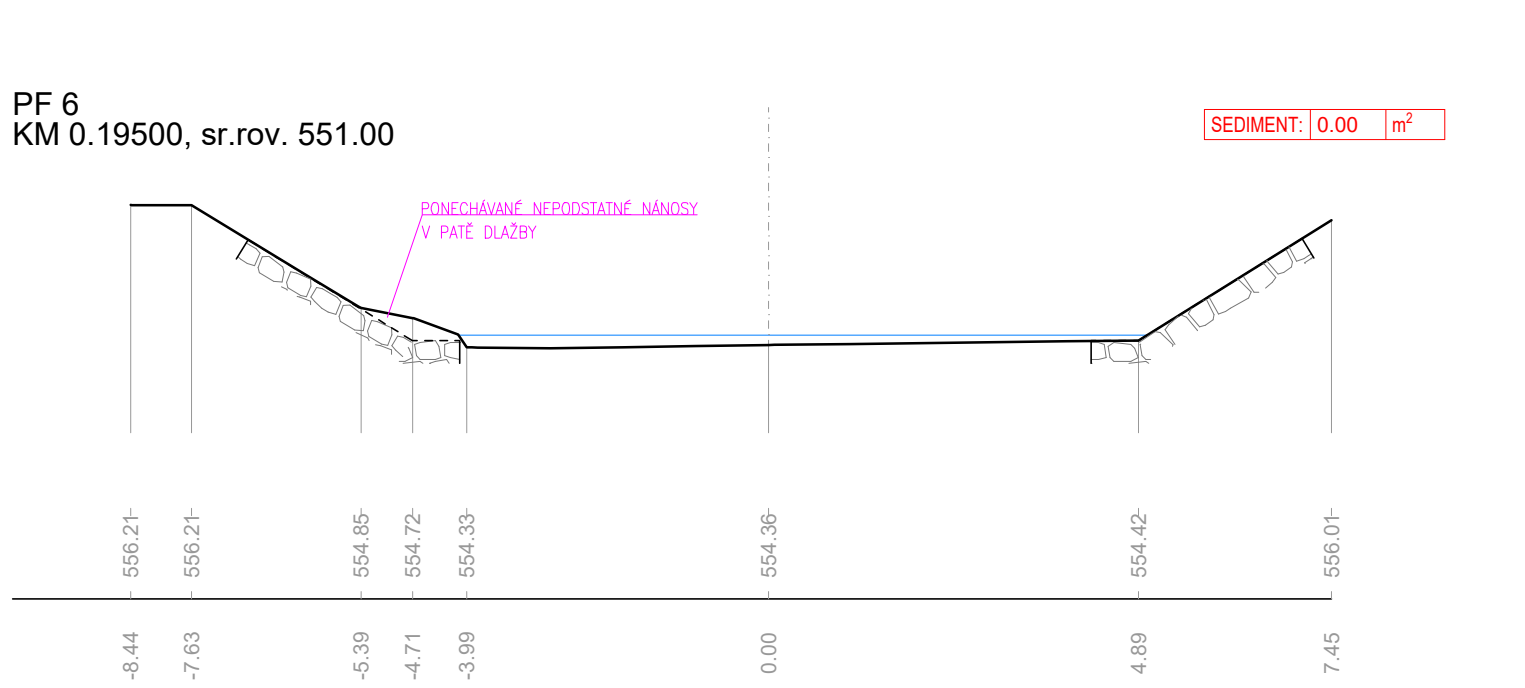
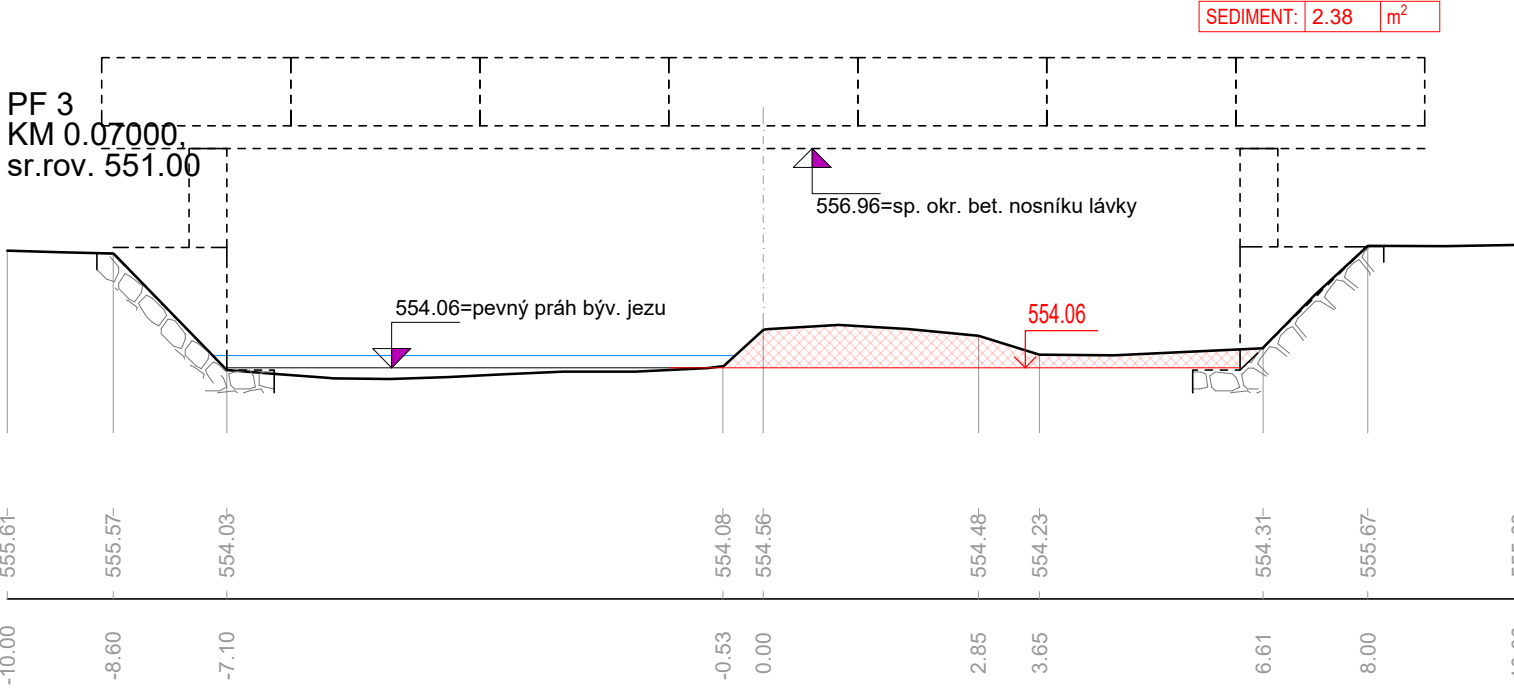
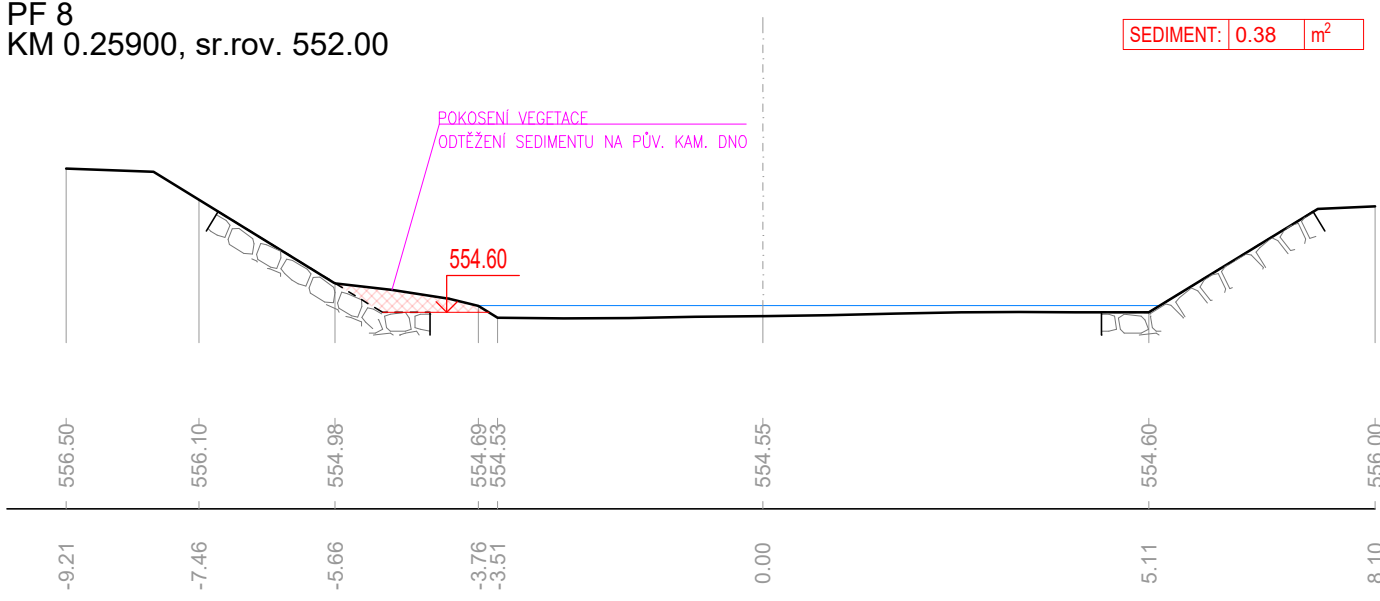

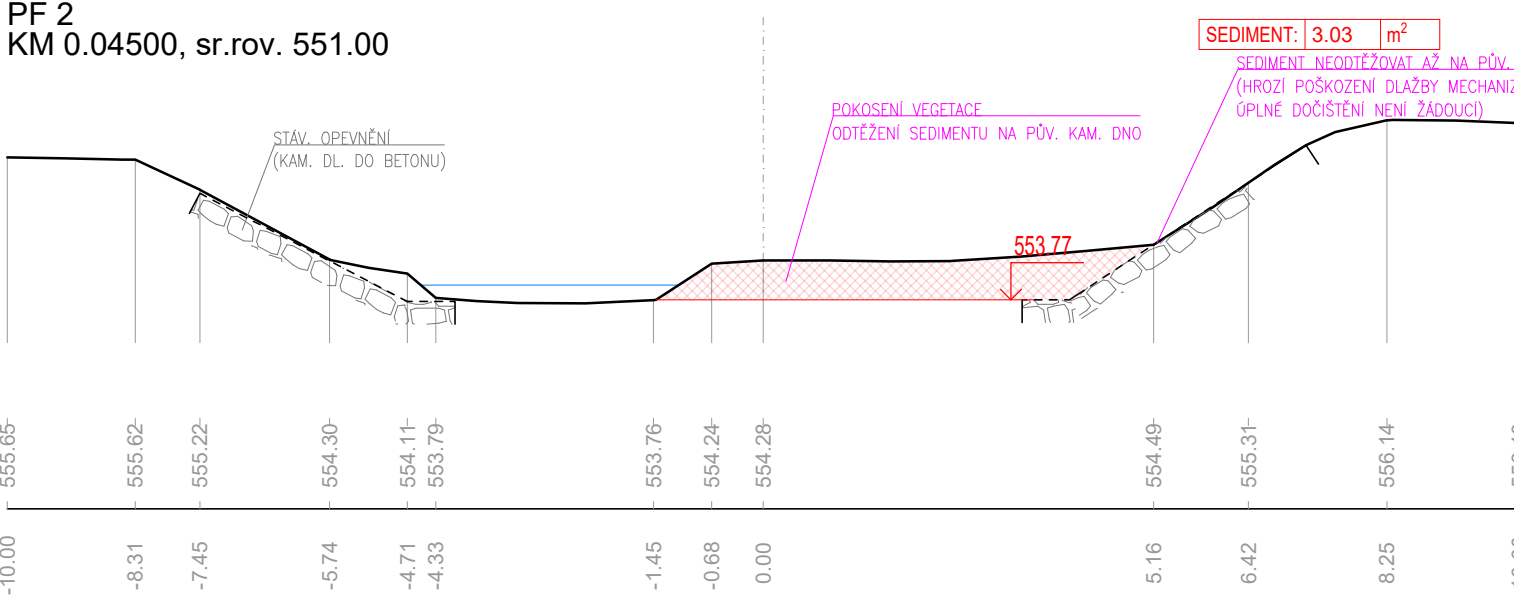
LEGENDA:

SEDIMENT odtěžení sedimentu

plocha odtěžení sedimentu

stávající zaměřený povrch

zaměřená hladina běžných průtoků (cca 0,2-0,4 m³·s⁻¹)



PŘÍČNÉ ŘEZY VYNESENÝ V POHLEDU PROTI PROUDU !
SOUŘADNÝ SYSTÉM JTSK
VÝŠKOVÝ SYSTÉM BALŤ PO VYROVNÁNÍ
KÓTOVÁNO V MM

FORMÁT 4xA4

Ved. odd. proj.	Ing. Petr VÁVRA	Autor. ing.	Ing. Petr KUNC
Zodp. proj.	Ing. Petr KUNC	Kreslil	Ing. Petr KUNC
Kraj:	Pardubický	Obec:	Hlinsko
K.Ú.:	Hlinsko v Č., Blatno u Hl.		
Investor:	Povodí Labe, státní podnik, Závod Pardubice		
Název akce:	Chrudimka, Hlinsko, odstranění sedimentů v intravilánu, ř.km 86,376-89,700		
Příloha:	Příčné profily - SO 01		

Datum	únor 2019
Stupeň	DSJ
Pořadové číslo	3578
Číslo stavby	122180027
Měřítko	1 : 100
Č. přílohy	D.3.1

Povodí Labe, státní podnik
Vita Nejedlého 951/8
Slezské Předměstí
500 03 Hradec Králové

POVODÍ LABE